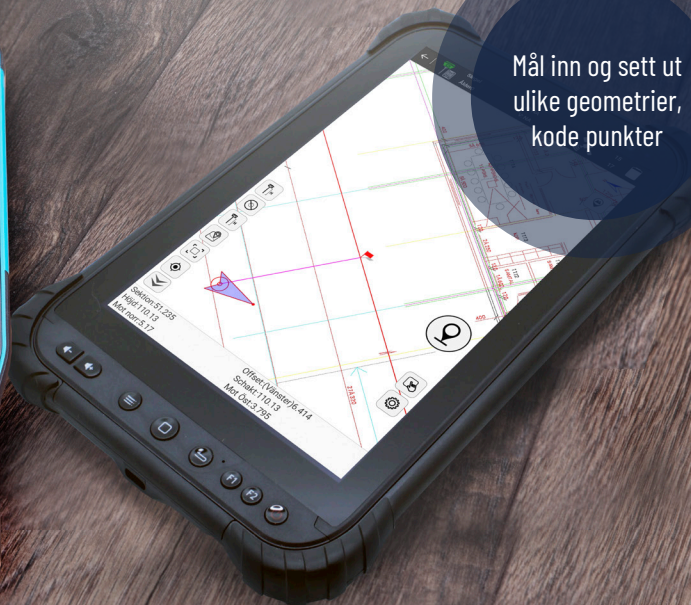



L5 SURPAD

SurPad er det enkle men likevel kraftfulle feltprogrammet som kjøres på Android.

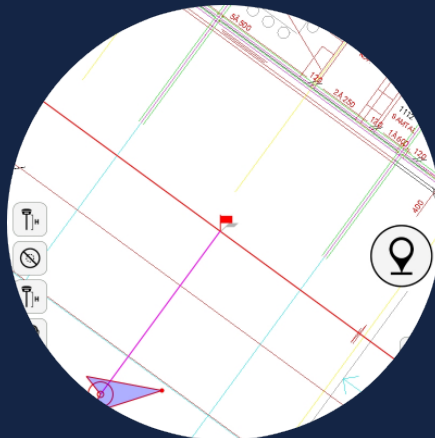


Mål inn og sett ut ulike geometrier, kode punkter

NØKKELFUNKSJONER



✔ Integrert bakgrunnskart for enklere navigering



✔ Jobb effektivt direkte i CAD-tegninger – både med innmåling og utsetting.



L5 avigation er et selskap som utvikler og leverer posisjoningsløsninger for geodesi, entreprenør og gruveindustri. L5 kombinerer de beste og mest priseffektive løsningene tilgjengelig i markedet for å skape maksimal nytte for kunden til rett pris



L5 SURPAD.



SPEKIFIKASJONER

FILFORMAT

Punkter:	dxf, shp, xml, pxy, csv, dat, txt, cot, kml, ncn, crd, rw5
Linjer:	dxf, shp, xml
Veglinjer:	dxf, xml, kml
Flater:	dxf, xml, tin



L5 avigation er et selskap som utvikler og leverer posisjoningsløsninger for geodesi, entreprenør og gruveindustri. L5 kombinerer de beste og mest priseffektive løsningene tilgjengelig i markedet for å skape maksimal nytte for kunden til rett pris

